

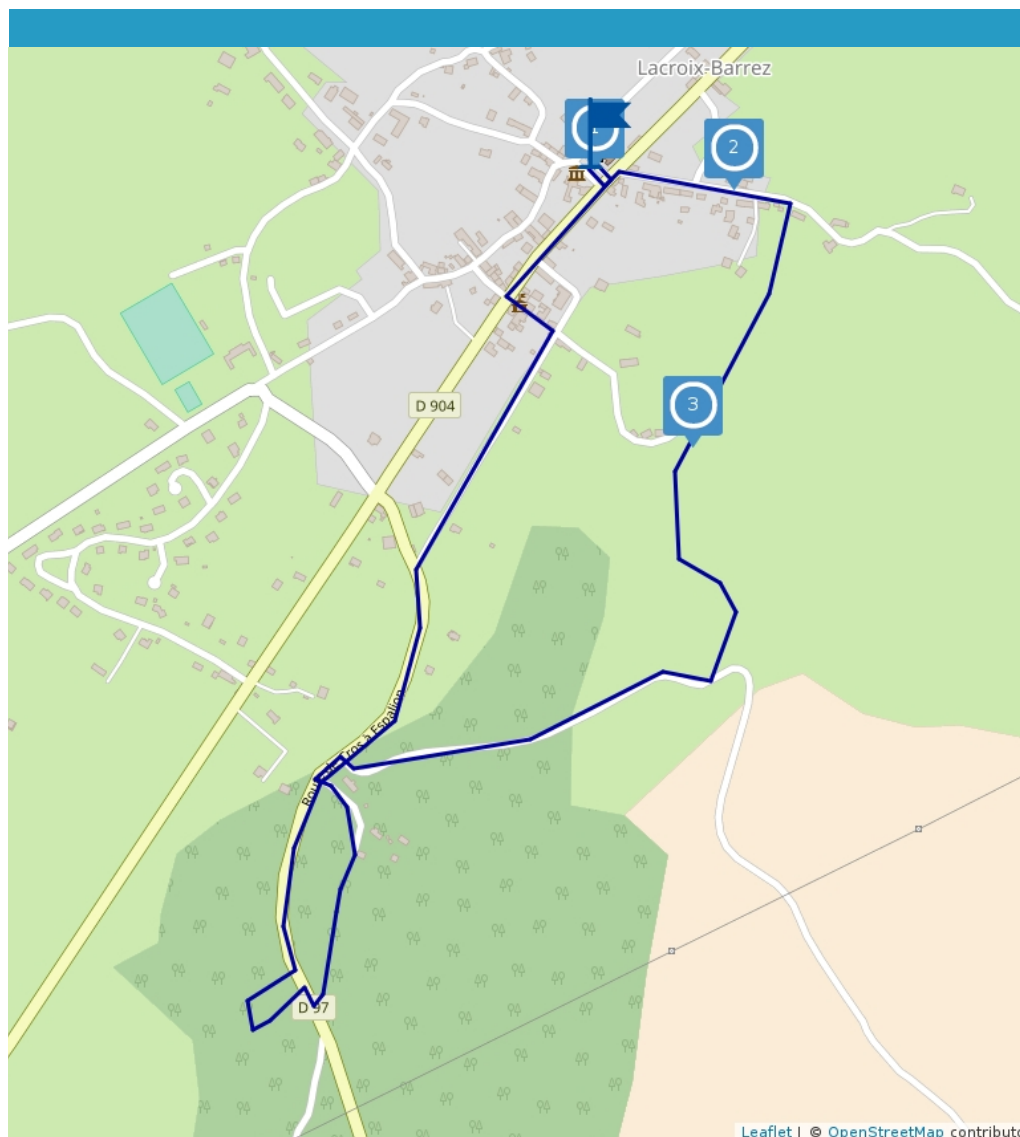
La coulée de lave et le lac de la Fage

Proposé par :

Office de tourisme du Carladez

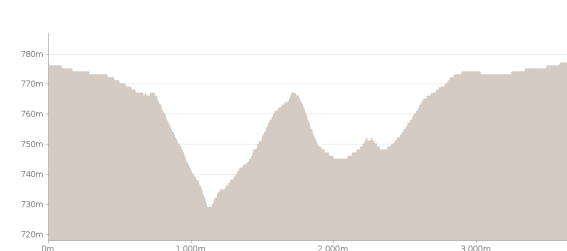
"Ce PDF a été généré à partir de Cirkwi, la plateforme de partage d'activités touristiques qui vous fait voyager"

www.cirkwi.com/circuit/61089




Ce circuit est composé de
3 infos parcours

Cet itinéraire vous est fourni à titre indicatif. Cirkwi ne certifie pas la fiabilité des informations contenues dans les textes, cartes ou photos de cet itinéraire. Retrouvez plus d'infos sur www.cirkwi.com



 3.28 km

Vtt : 1h20

 maxi 777 m

 97 m

 mini 728 m

 -97 m

Laissez-vous conter une histoire de magma et de pierre. Tout au long de ces boucles dessinant un 8, vous serez amenés à croiser nos amis randonneurs pédestres. Que cela ne vous freine pas dans votre envie de réaliser ces parcours, vous passeriez à côté d'une belle découverte. Car les itinéraires parcourent l'intégralité des deux sentiers de l'imaginaire créés autour de Lacroix-Barrez. Le thème ? Celui « du magma à la pierre », au cours duquel les clés des mystères des volcans vous seront remises. Mais assez parlé, en selle à présent !



Mise à jour le 11/01/17 par Office de tourisme du Carladez et généré par www.cirkwi.com



Où se faire conseiller, se renseigner ? :

Office de Tourisme
12, Grand'Rue
12600 Mur-de-Barrez
Tél. : 05 65 66 10 16
contact@carladez.fr
www.carladez.fr

Où s'équiper, réparer et laver son VTT ? :

Bruno Rieu – Rieu motos
Route de Lacroix-Barrez
12600 Mur-de-Barrez
Tél. : 05 65 66 05 79

1

D904
12600 Lacroix-Barrez
Altitude : 771m

Info directionnelle n°1

Depuis la place du Cardinal Verdier, au départ des panneaux, traverser la D904 et prendre tout de suite à droite en direction de Fraysse / Bars

2

La Prade
12600 Lacroix-Barrez
Altitude : 770m

Info directionnelle n°2

400 m plus loin, suivre à nouveau le balisage vert du sentier de l'imaginaire en tournant à droite juste après une ruine et avant une grange sur un chemin bordé de murets. Après la découverte d'une mise en scène imaginaire, le chemin descend jusqu'à une petite route que l'on emprunte à droite pour rejoindre la D97.

3

D904
12600 Lacroix-Barrez
Altitude : 756m

Info directionnelle n°3

Tourner à gauche, puis immédiatement à gauche, 30 m plus bas en direction de Biarses Hautes. La route fait ensuite place à un chemin qui se faufile entre les murets pour rejoindre à nouveau la D97. Prendre à droite et découvrir les aménagements du sentier de l'imaginaire sur la coulée de lave. Remonter ensuite la D97 et à environ 100 m de la D904, prendre la petite route à droite puis au bout à gauche pour revenir au cœur du village.

